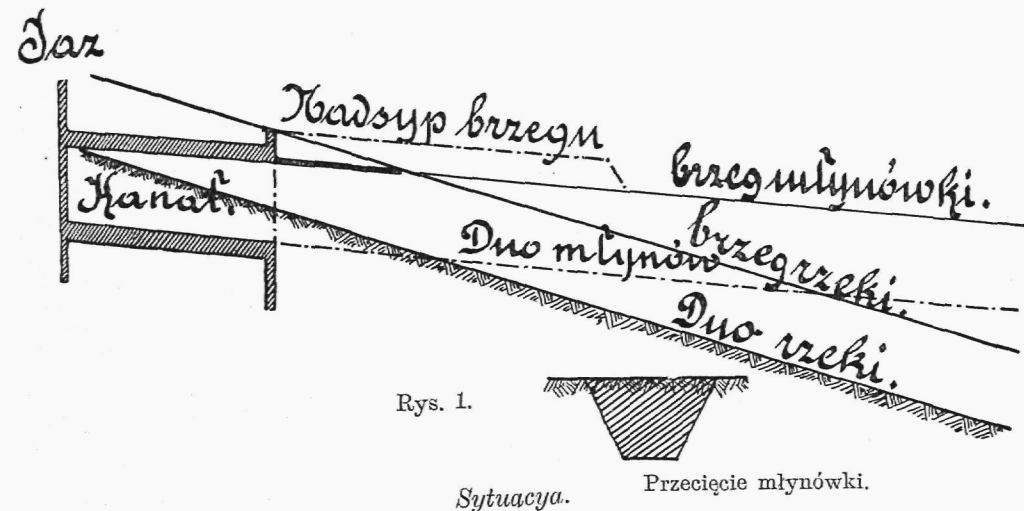



Przecięcie podłużne kanału.



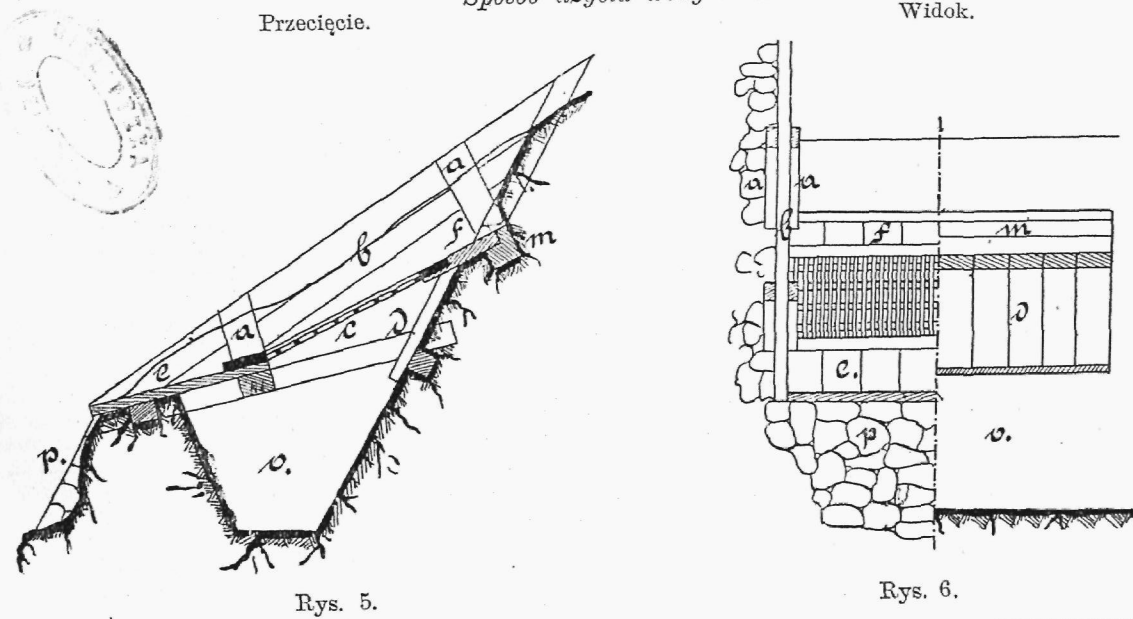
Rys. 1.



Rys. 2.

Sposób użycia wody siklaw.

Widok.



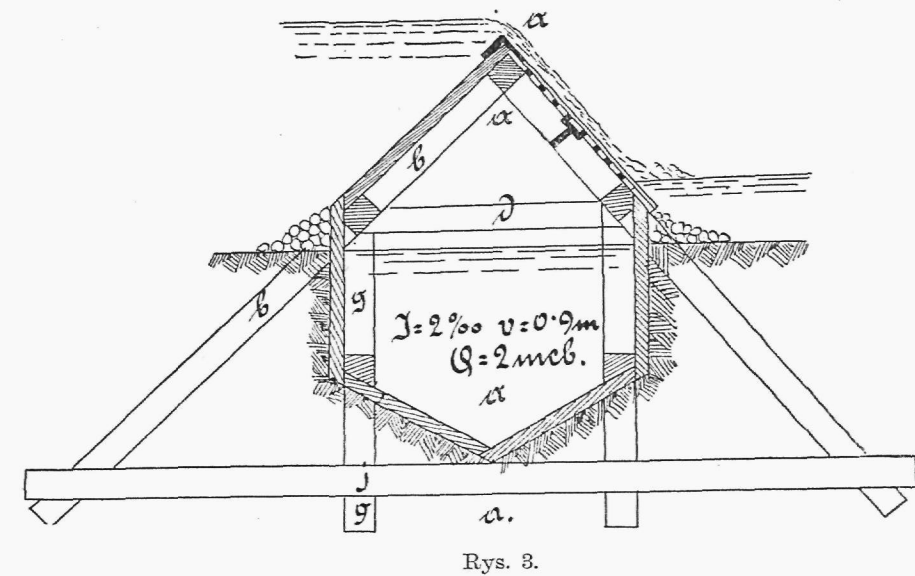
Rys. 5.

Rys. 6.

UJĘCIE WODY W GÓRACH.

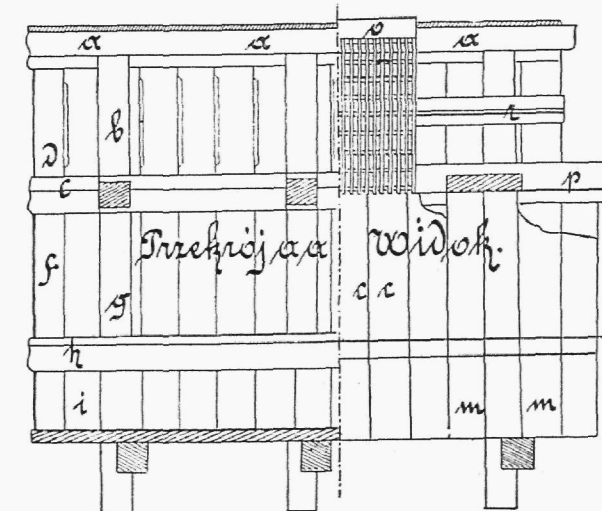
Sposób ujęcia wody rzek górskich.

Przecięcie poprzeczne.



Rys. 3.

Przecięcie podłużne.



Rys. 4.