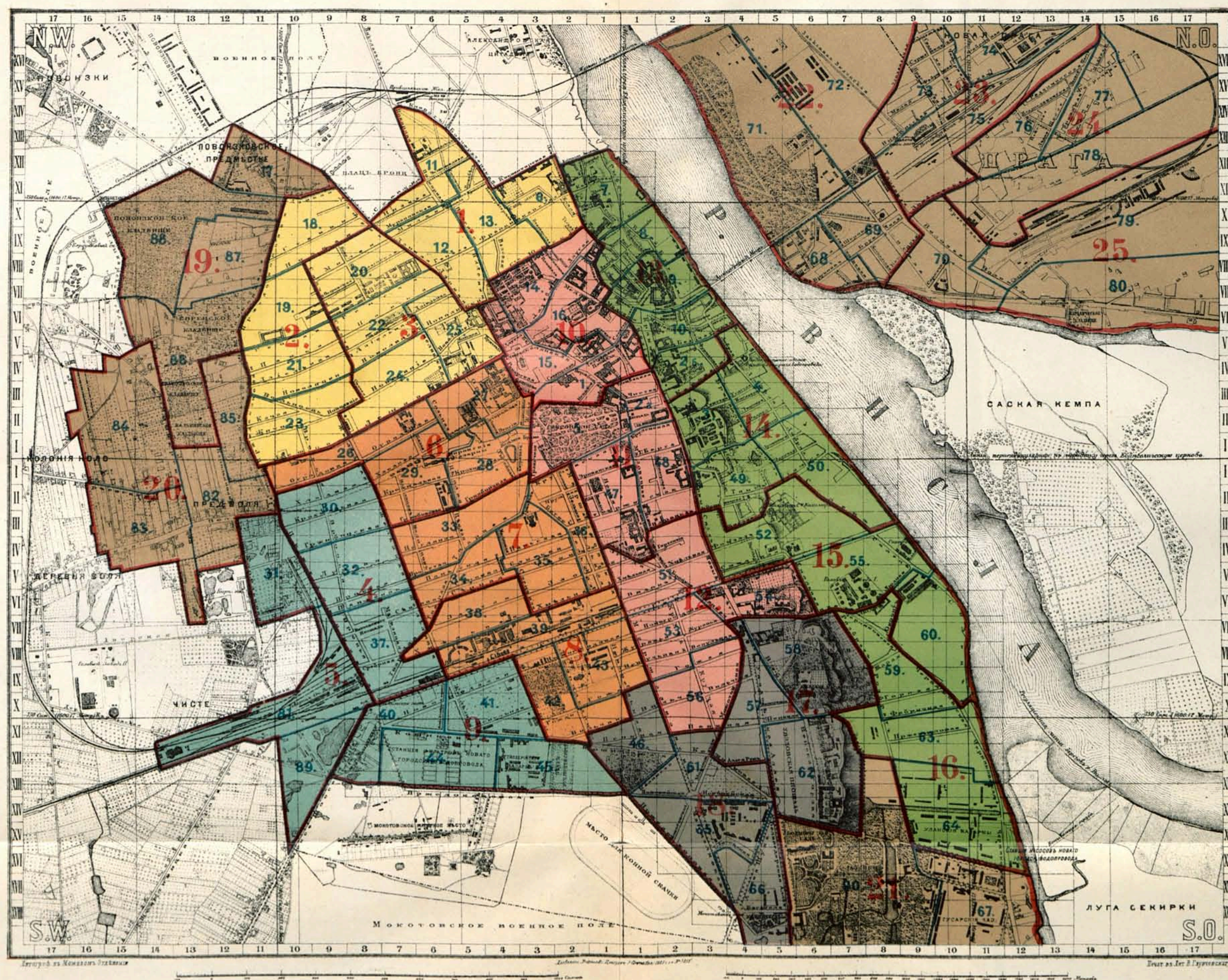
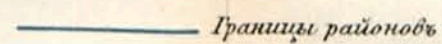


# РАЗДѢЛЕНІЕ Г. ВАРШАВЫ на КВАРТАЛЫ, ГРУППЫ и РАЙОНЫ.



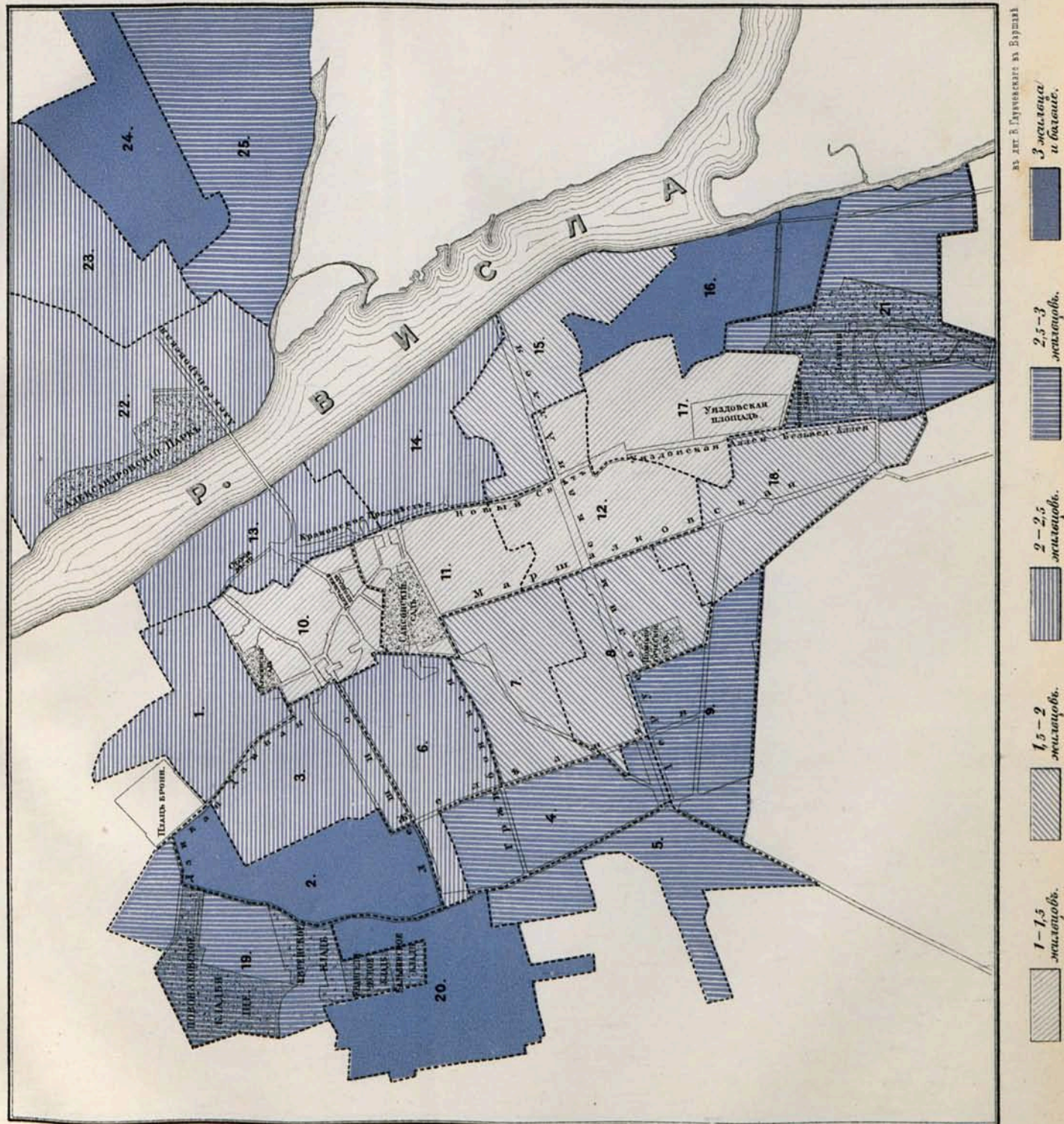
- Границы групп. — Границы районов.
- |                     |                        |                      |  |
|---------------------|------------------------|----------------------|--|
| Центральный квартал | Северо-Западный кварт. | Привислянский кварт. | Окраины: Лазенковская, Волоская, Прагская. |
| Средний             | Юго-Западный           | Южный                |  |







# СКУЧЕННОСТЬ НАСЕЛЕНИЯ Г. ВАРШАВЫ. ( число жильцовъ, приходящееся на 1 помещеніе. )



из деп. В. Гурьевского из Варшавы

3 милл. и выше.

2,5-3 милл.

2-2,5 милл.

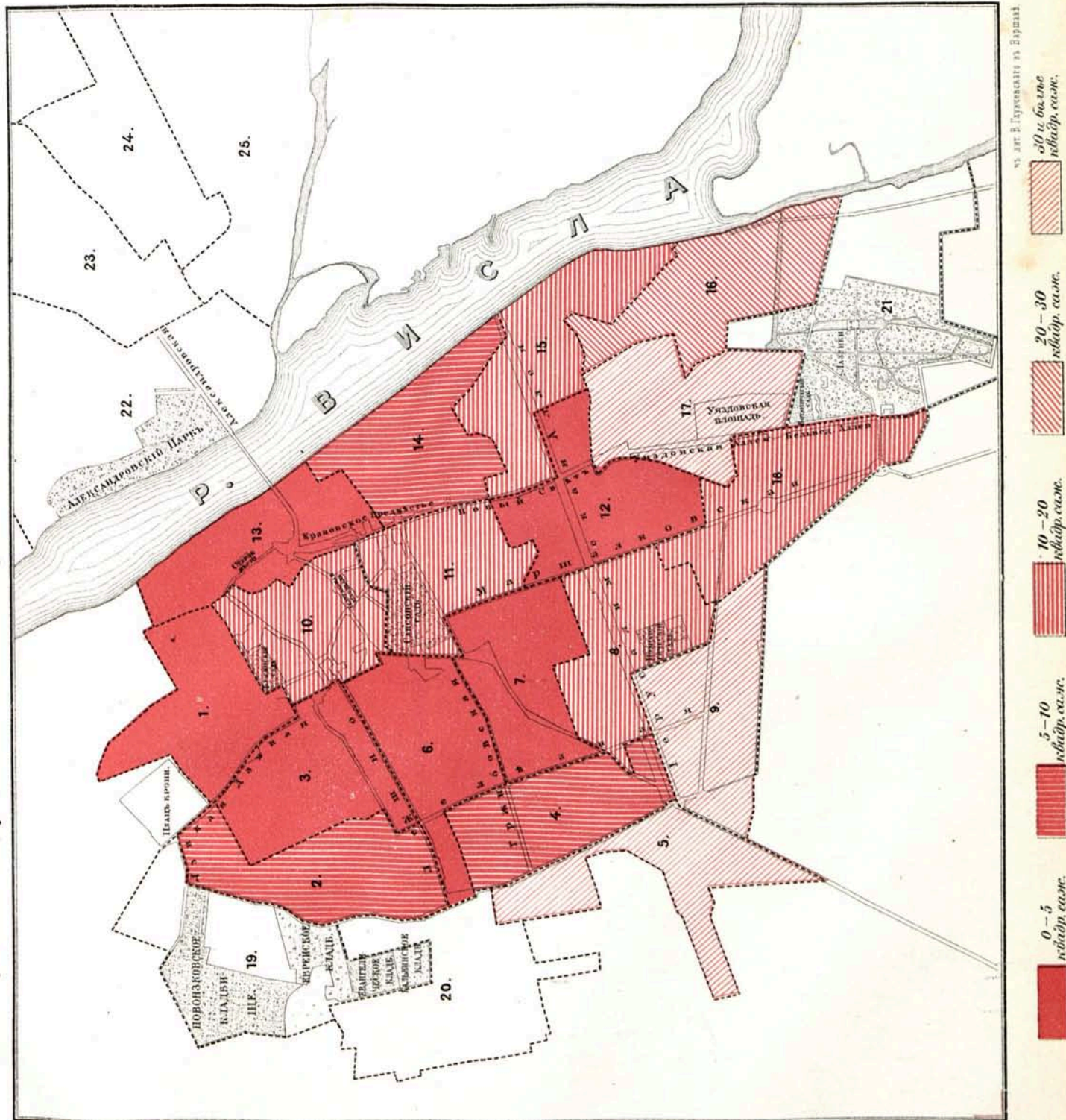
1,5-2 милл.

1-1,5 милл.



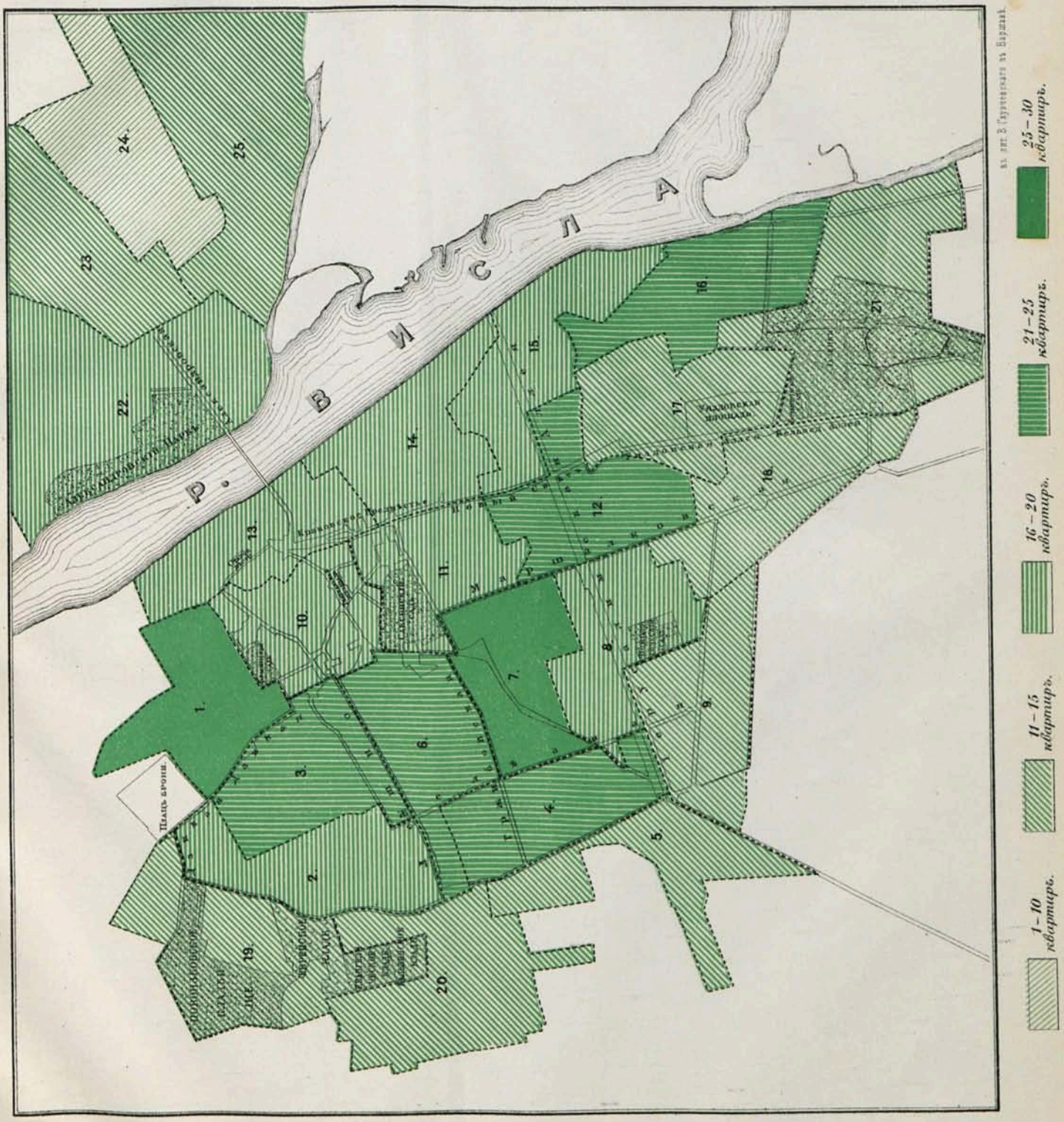
ГУСТОТА НАСЕЛЕНИЯ ВЪ РАЙОННЫХЪ ГРУППАХЪ Г. ВАРШАВЫ.

(число квадр. сажень площади города, приходящееся на 1<sup>го</sup> жителя).





**СРЕДНЕЕ ЧИСЛО КВАРТИРЪ,**  
приходящееся на 1 домъ въ районныхъ группахъ г. Варшавы.





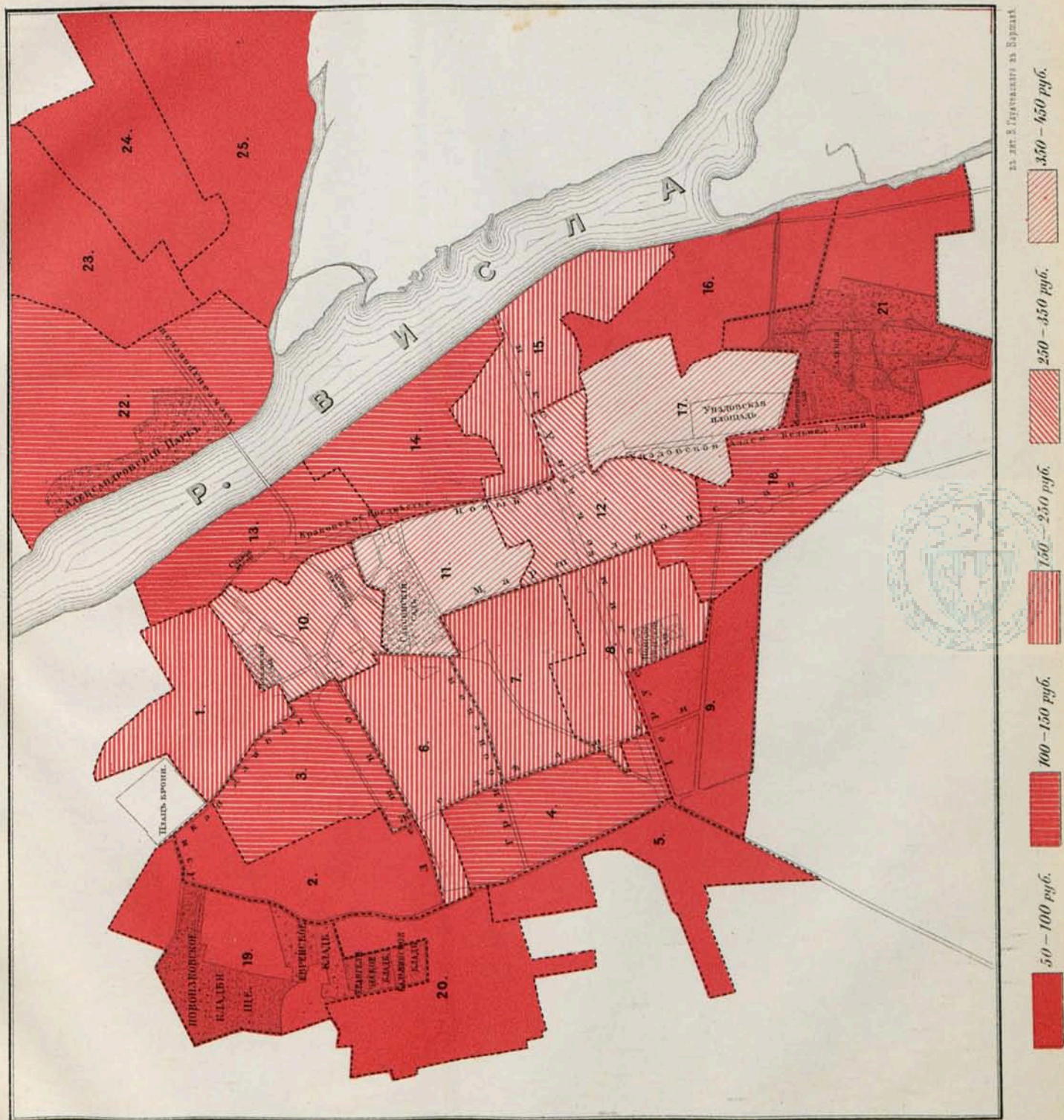








# СРЕДНЯЯ ГОДОВАЯ ЦЕНА КВАРТИРЫ в районных группах г. Варшавы.



25 лет с начала 20 в. Варшава